



Справка о зачёте прохождения туристского маршрута

м/лист № 31-22 ДЮТ

№ маршрутной книжки

Выдана туристу

Стаценко Вячеслав Игоревич

(Фамилия, Имя, Отчество)

Год, месяц	Туристский район	Вид маршрута	Способ передвижения	Протяжённость, км	Продолжительность, дн	Категория сложности	Руководство или участие
2022 г. июль	Вост. Сибирь, Минусинская котловина	Велосипедный	велосипед	82	5	Вторая степень сложн.	Участие

Подробная нитка маршрута

С. Ермаковское – дер. Николаевка – с. Жеблахты – с. Семенниково – пос. Новоозерный – с. Ермаковское (велосипед).

Препятствия, определяющие категорию сложности маршрута

Вид препятствия	Наименование	Категория трудности	Характеристика препятствия
Грунтовая дорога	Р-н Змеиной горы	н/к	Дорога, заросшая травой, Участки длиной от 40-200 м
Грунтовая дорога	Сосновый бор (после Гладкого хребта)	н/к	Суглинок, песок, сосновые шишки (много), от 30-50 метров. Снижение скорости до минимума, возможна проводка велосипеда.
Грунтовая дорога	От с. Семенниково до автодороги у пос. Новоозерный	н/к	Суглинок, песок, перепады высоты до 25 м, углы подъёма до 10 градусов, полевая дорога.

Особые отметки МКК (изменение к.с., незачёт рук. и т.п.): _____

Замечания руководителя о маршруте и участнике группы

Стаценко Вячеслав – дисциплинирован, активен на биваках, и во время движения группы по маршруту, умеет работать с картой и компасом, хорошо владеет навигационными приборами. Хорошо знает ПДД для велосипедистов, развито пространственное мышление, внимателен, общителен, отзывчив. Физическая и техническая подготовка – отличная, соответствует маршруту; обязанность краеведа и эколога выполнял ответственно, на отлично, участвовал в разработке маршрута и прокладывал его по карте. Проводил разведку местности, выбирал места ночлегов. Рекомендуется для участия – в походах – третьей ст. сл., 1 кс.

Подпись / Ф.И.О. руководителя

(Стаценко И.В.)

Председатель МКК

(Грудинова Л.А.)

(подпись)

(фамилия)

Штамп МКК « 10 » ноября 20 22 г.





Справка о зачёте прохождения туристского маршрута

м/лист № 31-22 ДЮТ

№ маршрутной книжки

Выдана туристу

Боломожнов Илья Вадимович

(Фамилия, Имя, Отчество)

Год, месяц	Туристский район	Вид маршрута	Способ передвижения	Протяжённость, км	Продолжительность, дн	Категория сложности	Руководство или участие
2022 г. июль	Вост. Сибирь, Минусинская котловина	Велосипедный	велосипед	82	5	Вторая степень сложн.	Участие

Подробная нитка маршрута

С. Ермаковское – дер. Николаевка – с. Жеблахты – с. Семенниково – пос. Новоозерный – с. Ермаковское (велосипед).

Препятствия, определяющие категорию сложности маршрута

Вид препятствия	Наименование	Категория трудности	Характеристика препятствия
Грунтовая дорога	Р-н Змеиной горы	н/к	Дорога, заросшая травой, Участки длиной от 40-200 м
Грунтовая дорога	Сосновый бор (после Гладкого хребта)	н/к	Суглинок, песок, сосновые шишки (много), от 30-50 метров. Снижение скорости до минимума, возможна проводка велосипеда.
Грунтовая дорога	От с. Семенниково до автодороги у пос. Новоозерный	н/к	Суглинок, песок, перепады высоты до 25 м, углы подъёма до 10 градусов, полевая дорога.

Особые отметки МКК (изменение к.с., незачёт рук. и т.п.): _____

Замечания руководителя о маршруте и участнике группы

Боломожнов Илья – дисциплинирован, активен на биваках, и во время движения группы по маршруту, креативен, обладает художественными данными, понимает постановку фото-кадра. Хорошо знает ПДД для велосипедистов, внимателен, общителен, отзывчив. Физическая и техническая подготовка – хорошая, соответствует маршруту; обязанность фотографа выполнял ответственно, на отлично, участвовал в подборе фотографий для написания отчета. Рекомендуется для участия – в походах – третьей ст. сл., 1 кс.

Подпись / Ф.И.О. руководителя

(Стаценко И.В.)

Председатель МКК

(Грудинова Л.А.)

(подпись)

(фамилия)

Штамп МКК « 10 » ноября 20 22 г.





Справка о зачёте прохождения туристского маршрута

м/лист № 31-22 ДЮТ

№ маршрутной книжки

Выдана туристу

Бологина Ксения Евгеньевна

(Фамилия, Имя, Отчество)

Год, месяц	Туристский район	Вид маршрута	Способ передвижения	Протяжённость, км	Продолжительность, дн	Категория сложности	Руководство или участие
2022 г. июль	Вост. Сибирь, Минусинская котловина	Велосипедный	велосипед	82	5	Вторая степень сложн.	Участие

Подробная нитка маршрута

С. Ермаковское – дер. Николаевка – с. Жеблахты – с. Семенниково – пос. Новоозерный – с. Ермаковское (велосипед).

Препятствия, определяющие категорию сложности маршрута

Вид препятствия	Наименование	Категория трудности	Характеристика препятствия
Грунтовая дорога	Р-н Змеиной горы	н/к	Дорога, заросшая травой, Участки длиной от 40-200 м
Грунтовая дорога	Сосновый бор (после Гладкого хребта)	н/к	Суглинок, песок, сосновые шишки (много), от 30-50 метров. Снижение скорости до минимума, возможна проводка велосипеда.
Грунтовая дорога	От с. Семенниково до автодороги у пос. Новоозерный	н/к	Суглинок, песок, перепады высоты до 25 м, углы подъёма до 10 градусов, полевая дорога.

Особые отметки МКК (изменение к.с., незачёт рук. и т.п.): _____

Замечания руководителя о маршруте и участнике группы

Бологина Ксения – дисциплинирована, активна на биваках, креативна, обладает выдержкой к трудностям. Хорошо знает ПДД для велосипедистов, внимательна, общительна. Физическая и техническая подготовка – хорошая, соответствует сложности маршрута; обязанность краеведа, эколога выполняла ответственно, на отлично, участвовала в поиске информации по району путешествия группы в достоверных источниках, а так же исторических справках. Часть информации была использована в отчете по походу. Рекомендуется для участия – в походах – третьей ст. сл.

Подпись / Ф.И.О. руководителя

(Стаценко И.В.)

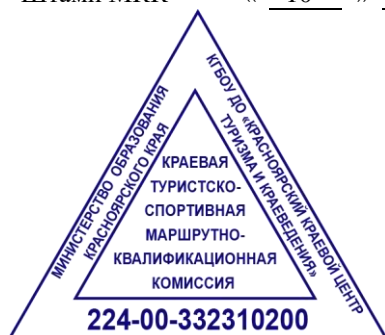
Председатель МКК

(Грудинова Л.А.)

(подпись)

(фамилия)

Штамп МКК « 10 » ноября 20 22 г.





Справка о зачёте прохождения туристского маршрута

м/лист № 31-22 ДЮТ

№ маршрутной книжки

Выдана туристу

Журтов Егор Денисович

(Фамилия, Имя, Отчество)

Год, месяц	Туристский район	Вид маршрута	Способ передвижения	Протяжённость, км	Продолжительность, дн	Категория сложности	Руководство или участие
2022 г. июль	Вост. Сибирь, Минусинская котловина	Велосипедный	велосипед	82	5	Вторая степень сложн.	Участие

Подробная нитка маршрута

С. Ермаковское – дер. Николаевка – с. Жеблахты – с. Семенниково – пос. Новоозерный – с. Ермаковское (велосипед).

Препятствия, определяющие категорию сложности маршрута

Вид препятствия	Наименование	Категория трудности	Характеристика препятствия
Грунтовая дорога	Р-н Змеиной горы	н/к	Дорога, заросшая травой, Участки длиной от 40-200 м
Грунтовая дорога	Сосновый бор (после Гладкого хребта)	н/к	Суглинок, песок, сосновые шишки (много), от 30-50 метров. Снижение скорости до минимума, возможна проводка велосипеда.
Грунтовая дорога	От с. Семенниково до автодороги у пос. Новоозерный	н/к	Суглинок, песок, перепады высоты до 25 м, углы подъёма до 10 градусов, полевая дорога.

Особые отметки МКК (изменение к.с., незачёт рук. и т.п.): _____

Замечания руководителя о маршруте и участнике группы

Журтов Егор – дисциплинирован, активен на биваках, и во время движения группы по маршруту, выносив, обладает развитым природным пониманием времени по солнцу, отлично считает пройденное расстояние. Хорошо знает ПДД для велосипедистов и пешеходов, внимателен, общителен, отзывчив. Физическая и техническая подготовка – отличная, соответствует сложности маршрута; обязанность хронометриста выполнял ответственно, на отлично, информация о пройденном маршруте фиксировалась на диктофон и была использована для написания отчета. Рекомендуются для участия – в походах – третьей ст. сл., 1 кс.

Подпись / Ф.И.О. руководителя

(Стаценко И.В.)

Председатель МКК

(Грудинова Л.А.)

(подпись)

(фамилия)

Штамп МКК « 10 » ноября 20 22 г.





Справка о зачёте прохождения туристского маршрута

м/лист № 31-22 ДЮТ

№ маршрутной книжки

Выдана туристу

Зверев Игорь Алексеевич

(Фамилия, Имя, Отчество)

Год, месяц	Туристский район	Вид маршрута	Способ передвижения	Протяжённость, км	Продолжительность, дн	Категория сложности	Руководство или участие
2022 г. июль	Вост. Сибирь, Минусинская котловина	Велосипедный	велосипед	82	5	Вторая степень сложн.	Участие

Подробная нитка маршрута

С. Ермаковское – дер. Николаевка – с. Жеблахты – с. Семенниково – пос. Новоозерный – с. Ермаковское (велосипеды).

Препятствия, определяющие категорию сложности маршрута

Вид препятствия	Наименование	Категория трудности	Характеристика препятствия
Грунтовая дорога	Р-н Змеиной горы	н/к	Дорога, заросшая травой, Участки длиной от 40-200 м
Грунтовая дорога	Сосновый бор (после Гладкого хребта)	н/к	Суглинок, песок, сосновые шишки (много), от 30-50 метров. Снижение скорости до минимума, возможна проводка велосипеда.
Грунтовая дорога	От с. Семенниково до автодороги у пос. Новоозерный	н/к	Суглинок, песок, перепады высоты до 25 м, углы подъёма до 10 градусов, полевая дорога.

Особые отметки МКК (изменение к.с., незачёт рук. и т.п.): _____

Замечания руководителя о маршруте и участнике группы

Зверев Игорь – дисциплинирован, активен на биваках, и во время движения группы по маршруту, выносив, отлично считает пройденное расстояние на сложных участках маршрута. Хорошо знает ПДД для велосипедистов и пешеходов, внимателен, общителен, отзывчив. Физическая и техническая подготовка – отличная, соответствует сложности маршрута. Обязанность хронометриста выполнял ответственно, на отлично, фиксировал время на сложных участках маршрута, информация была использована для написания отчета. Рекомендуется для участия в велосипедных походах – третьей ст. сл., 1 кс.

Подпись / Ф.И.О. руководителя

(Стаценко И.В.)

Председатель МКК

(Грудинова Л.А.)

(подпись)

(фамилия)

Штамп МКК « 10 » ноября 20 22 г.





Справка о зачёте прохождения туристского маршрута

м/лист № 31-22 ДЮТ

№ маршрутной книжки

Выдана туристу

Котов Илья Сергеевич

(Фамилия, Имя, Отчество)

Год, месяц	Туристский район	Вид маршрута	Способ передвижения	Протяжённость, км	Продолжительность, дн	Категория сложности	Руководство или участие
2022 г. июль	Вост. Сибирь, Минусинская котловина	Велосипедный	велосипед	82	5	Вторая степень сложн.	Участие

Подробная нитка маршрута

С. Ермаковское – дер. Николаевка – с. Жеблахты – с. Семенниково – пос. Новоозерный – с. Ермаковское (велосипед).

Препятствия, определяющие категорию сложности маршрута

Вид препятствия	Наименование	Категория трудности	Характеристика препятствия
Грунтовая дорога	Р-н Змеиной горы	н/к	Дорога, заросшая травой, Участки длиной от 40-200 м
Грунтовая дорога	Сосновый бор (после Гладкого хребта)	н/к	Суглинок, песок, сосновые шишки (много), от 30-50 метров. Снижение скорости до минимума, возможна проводка велосипеда.
Грунтовая дорога	От с. Семенниково до автодороги у пос. Новоозерный	н/к	Суглинок, песок, перепады высоты до 25 м, углы подъёма до 10 градусов, полевая дорога.


Особые отметки МКК (изменение к.с., незачёт рук. и т.п.): _____

Замечания руководителя о маршруте и участнике группы

Котов Илья – дисциплинирован, активен на биваках, и во время движения группы по маршруту. Хорошо знает ПДД для велосипедистов и пешеходов, внимателен, общителен, отзывчив, очень вынослив. Физическая и техническая подготовка – отличная, соответствует сложности маршрута. Обязанность рем мастера выполнял ответственно, на отлично, отлично знает устройство велосипеда, склонен самостоятельно проводить все виды ремонтов подвижных деталей. Умеет ремонтировать любой вид специального туристского снаряжения. Рекомендуется для участия в велосипедных походах – третьей ст. сл., 1 кс.

Подпись / Ф.И.О. руководителя

Председатель МКК


(подпись)

(Стаценко И.В.)

(Грудинова Л.А.)

(фамилия)

Штамп МКК « 10 » ноября 20 22 г.





Справка о зачёте прохождения туристского маршрута

м/лист № 31-22 ДЮТ

№ маршрутной книжки

Выдана туристу

Мазуренко Сергей Владимирович

(Фамилия, Имя, Отчество)

Год, месяц	Туристский район	Вид маршрута	Способ передвижения	Протяжённость, км	Продолжительность, дн	Категория сложности	Руководство или участие
2022 г. июль	Вост. Сибирь, Минусинская котловина	Велосипедный	велосипед	82	5	Вторая степень сложн.	Участие

Подробная нитка маршрута

С. Ермаковское – дер. Николаевка – с. Жеблахты – с. Семенниково – пос. Новоозерный – с. Ермаковское (велосипеды).

Препятствия, определяющие категорию сложности маршрута

Вид препятствия	Наименование	Категория трудности	Характеристика препятствия
Грунтовая дорога	Р-н Змеиной горы	н/к	Дорога, заросшая травой, Участки длиной от 40-200 м
Грунтовая дорога	Сосновый бор (после Гладкого хребта)	н/к	Суглинок, песок, сосновые шишки (много), от 30-50 метров. Снижение скорости до минимума, возможна проводка велосипеда.
Грунтовая дорога	От с. Семенниково до автодороги у пос. Новоозерный	н/к	Суглинок, песок, перепады высоты до 25 м, углы подъёма до 10 градусов, полевая дорога.

Особые отметки МКК (изменение к.с., незачёт рук. и т.п.): _____

Замечания руководителя о маршруте и участнике группы

Мазуренко Сергей – дисциплинирован, активен на биваках, и во время движения группы по маршруту. Хорошо знает ПДД для велосипедистов и пешеходов, внимателен, общителен, отзывчив, очень вынослив. Физическая и техническая подготовка – хорошая, соответствует сложности маршрута. Обязанность помощника заведующего питанием выполнял ответственно, на отлично, проводил опрос о предпочтениях в рационе участников похода, помогал составлять меню, склонен самостоятельно проводить все виды ремонтов подвижных деталей. Активно помогал в приготовлении пищи. Рекомендуются для участия – в походах – третьей ст. сл., 1 кс.

Подпись / Ф.И.О. руководителя

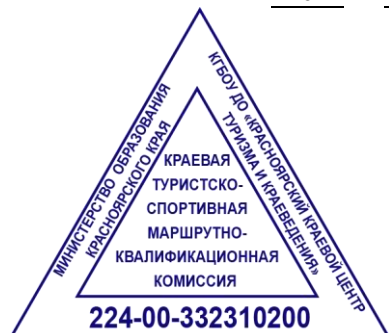
Председатель МКК


(подпись)(**Стаценко И.В.**)(**Грудинова Л.А.**)

(фамилия)

Штамп МКК

« 10 » ноября 20 22 г.





Справка о зачёте прохождения туристского маршрута

м/лист № 31-22 ДЮТ

№ маршрутной книжки

Выдана туристу

Турдыкулова Богдана Валентиновна

(Фамилия, Имя, Отчество)

Год, месяц	Туристский район	Вид маршрута	Способ передвижения	Протяжённость, км	Продолжительность, дн	Категория сложности	Руководство или участие
2022 г. июль	Вост. Сибирь, Минусинская котловина	Велосипедный	велосипед	82	5	Вторая степень сложн.	Участие

Подробная нитка маршрута

С. Ермаковское – дер. Николаевка – с. Жеблахты – с. Семенниково – пос. Новоозерный – с. Ермаковское (велосипед).

Препятствия, определяющие категорию сложности маршрута

Вид препятствия	Наименование	Категория трудности	Характеристика препятствия
Грунтовая дорога	Р-н Змеиной горы	н/к	Дорога, заросшая травой, Участки длиной от 40-200 м
Грунтовая дорога	Сосновый бор (после Гладкого хребта)	н/к	Суглинок, песок, сосновые шишки (много), от 30-50 метров. Снижение скорости до минимума, возможна проводка велосипеда.
Грунтовая дорога	От с. Семенниково до автодороги у пос. Новоозерный	н/к	Суглинок, песок, перепады высоты до 25 м, углы подъёма до 10 градусов, полевая дорога.

Особые отметки МКК (изменение к.с., незачёт рук. и т.п.): _____

Замечания руководителя о маршруте и участнике группы

Турдыкулова Богдана – дисциплинирована, активна на биваках. Хорошо знает ПДД для велосипедистов и пешеходов, внимательна, общительна, отзывчива, любознательна. Обладает хорошо развитой памятью, хорошо запоминает местность. Физическая и техническая подготовка – хорошая, соответствует сложности маршрута. Обязанность метеоролога выполняла ответственно, на отлично. Наблюдательна, знает народные приметы по изменению погоды, без труда определяет время по солнцу. Составляла и обновляла ежедневно прогноз температурного режима окружающей среды. Рекомендуются для участия – в походах – третьей ст. сл., 1 кс.

Подпись / Ф.И.О. руководителя

(Стаценко И.В.)

Председатель МКК

(Грудинова Л.А.)

(подпись)

(фамилия)

Штамп МКК « 10 » ноября 20 22 г.





Справка о зачёте прохождения туристского маршрута

м/лист № 31-22 ДЮТ

№ маршрутной книжки

Выдана туристу

Сяткин Дмитрий Юрьевич

(Фамилия, Имя, Отчество)

Год, месяц	Туристский район	Вид маршрута	Способ передвижения	Протяжённость, км	Продолжительность, дн	Категория сложности	Руководство или участие
2022 г. июль	Вост. Сибирь, Минусинская котловина	Велосипедный	велосипед	82	5	Вторая степень сложн.	Участие

Подробная нитка маршрута

С. Ермаковское – дер. Николаевка – с. Жеблахты – с. Семенниково – пос. Новоозерный – с. Ермаковское (велосипед).

Препятствия, определяющие категорию сложности маршрута

Вид препятствия	Наименование	Категория трудности	Характеристика препятствия
Грунтовая дорога	Р-н Змеиной горы	н/к	Дорога, заросшая травой, Участки длиной от 40-200 м
Грунтовая дорога	Сосновый бор (после Гладкого хребта)	н/к	Суглинок, песок, сосновые шишки (много), от 30-50 метров. Снижение скорости до минимума, возможна проводка велосипеда.
Грунтовая дорога	От с. Семенниково до автодороги у пос. Новоозерный	н/к	Суглинок, песок, перепады высоты до 25 м, углы подъёма до 10 градусов, полевая дорога.

Особые отметки МКК (изменение к.с., незачёт рук. и т.п.): _____

Замечания руководителя о маршруте и участнике группы

Сяткин Дмитрий – дисциплинирован. Всегда активен. Способен заменить или помочь по должности любому участнику похода. Всегда осведомлен о маршруте, хорошо читает карту местности, наблюдателен. Хорошо знает ПДД для велосипедистов и пешеходов. Обладает хорошо развитой памятью, хорошо запоминает местность. Физическая и техническая подготовка – отличная, соответствует сложности маршрута. Обязанность - вел дневник похода ответственно, на отлично. Запаслив и аккуратен. Способен выполнить поручение и привлечь участников группы в помощь себе. Обладает лидерскими качествами. Рекомендуются для участия – в велосипедных походах – третьей ст. сл., 1 кс., при достижении совершеннолетия – руководством степенными походами

Подпись / Ф.И.О. руководителя

Председатель МКК

(подпись)

(Стаценко И.В.)

(Грудинова Л.А.)

(фамилия)

Штамп МКК « 10 » ноября 20 22 г.

