



## Справка о зачёте прохождения туристского маршрута

48-22 ДЮТ

№ маршрутной книжки

Выдана туристу

**Стаценко Игорю Владимировичу**

(Фамилия, Имя, Отчество)

Год, месяц	Туристский район	Вид маршрута	Способ передвижения	Протяжённость, км	Продолжительность, дн	Категория сложности	Руководство или участие
2022 г. июль	Западный Саян, хребет Борус	пешеходный	пешком	31/зачет 18.5	5	Первая степень сл. элементы 1кс. горный	Руководство

### Подробная нитка маршрута

с. Ермаковское – пгт. Шушенское – пос. Черемушки – визит-центр нац. парка «Шушенский бор» (авто) – пик Бол. Борус (восх. 2318м нум.) – визит-центр нац. парка «Шушенский бор» (пеш.) – пос. Черемушки – с. Ермаковское. (авто).

### Препятствия, определяющие категорию сложности маршрута


Вид препятствия	Наименование	Категория трудности	Характеристика препятствия
Гора 2318 м нум. – восхожд.	Пик Борус (гора Пойлова)	первая	Подъем по северо-западному кам.-травянистому склону +700 м, Длина 2 км. Выход на северо-западный гребень, движение по гребню до в. Малый Борус, затем подъем до в. Главный Борус Спуск – 700м Длина 3 км. Каменистый гребень до 20°, травянистый склон

Особые отметки МКК (изменение к.с., незачёт рук. и т.п.):


Стаценко И.В. – дисциплинирован, коммуникабельный, доброжелательный. Физическая и техническая подготовка – отличная, соответствует маршруту; обязанность Руководителя группы выполнял ответственно. Рекомендуются для руководства степенными походами, участия – в походах 1-2 кс. по пешеходному туризму.

Замечания руководителя о маршруте и участнике группы

Подпись / Ф.И.О. руководителя

 ( Стаценко И.В. )

Председатель МКК

 ( Грудинова Л.А. )  
(подпись)

Штамп МКК « 10 » октября 20 22 г.





## Справка о зачёте прохождения туристского маршрута

48-22 ДЮТ

№ маршрутной книжки

Выдана туристу

**Парницкой Наталье Владимировне**

(Фамилия, Имя, Отчество)

Год, месяц	Туристский район	Вид маршрута	Способ передвижения	Протяжённость, км	Продолжительность, дн	Категория сложности	Руководство или участие
2022 г. июль	Западный Саян, хребет Борус	пешеходный	пешком	31/зачет 18.5	5	Первая степень сл. элементы 1 кс. горный	участие

### Подробная нитка маршрута

с. Ермаковское – пгт. Шушенское – пос. Черемушки – визит-центр нац. парка «Шушенский бор» (авто) – пик Бол. Борус (восх. 2318м нум.) – визит-центр нац. парка «Шушенский бор» (пеш.) – пос. Черемушки – с. Ермаковское. (авто).

### Препятствия, определяющие категорию сложности маршрута

Вид препятствия	Наименование	Категория трудности	Характеристика препятствия
Гора 2318 м нум. – восхожд.	Пик Борус (гора Пойлова)	первая	Подъем по северо-западному кам.-травянистому склону +700 м, Длина 2 км. Выход на северо-западный гребень, движение по гребню до в. Малый Борус, затем подъем до в. Главный Борус Спуск – 700м Длина 3 км. Каменистый гребень до 20°, травянистый склон

Особые отметки МКК  
(изменение к.с., незачёт рук. и т.п.):

Замечания руководителя о маршруте и участнике группы

Парницкая Н.В. дисциплинирована, активна на биваках, коммуникабельна, доброжелательна, осторожна. Физическая и техническая подготовка – хорошая, соответствует маршруту; обязанность заместителя руководителя группы выполняла ответственно. Может временно заменить руководителя в экстренной ситуации. Может оказать первую помощь участнику группы. Владеет первичными медицинскими навыками обработки ран. Рекомендуются для участия – в пешеходных походах степенных, 1 кс.

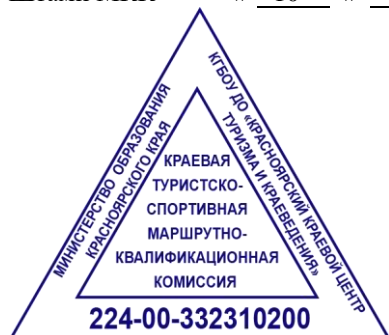
Подпись / Ф.И.О. руководителя  
Председатель МКК

(подпись) ( Стаценко И.В. )

(подпись) ( Грудинова Л.А. )

(подпись)

Штамп МКК « 10 » октября 20 22 г.





## Справка о зачёте прохождения туристского маршрута

48-22 ДЮТ

№ маршрутной книжки

Выдана туристу

**Сяткин Дмитрий Юрьевич**

(Фамилия, Имя, Отчество)

Год, месяц	Туристский район	Вид маршрута	Способ передвижения	Протяжённость, км	Продолжительность, дн	Категория сложности	Руководство или участие
2022 г. июль	Западный Саян, хребет Борус	пешеходный	пешком	31/зачет 18.5	5	Первая степень сл. элементы 1кс. горный	участие

### Подробная нитка маршрута

с. Ермаковское – пгт. Шушенское – пос. Черемушки – визит-центр нац. парка «Шушенский бор» (авто) – пик Бол. Борус (восх. 2318м нум.) – визит-центр нац. парка «Шушенский бор» (пеш.) – пос. Черемушки – с. Ермаковское. (авто).

### Препятствия, определяющие категорию сложности маршрута

Вид препятствия	Наименование	Категория трудности	Характеристика препятствия
Гора 2318 м нум.– восхожд.	Пик Борус (гора Пойлова)	первая	Подъем по северо-западному кам.-травянистому склону +700 м, Длина 2 км. Выход на северо-западный гребень, движение по гребню до в. Малый Борус, затем подъем до в. Главный Борус Спуск – 700м Длина 3 км. Каменистый гребень до 20°, травянистый склон

Особые отметки МКК  
(изменение к.с., незачёт рук. и т.п.):

Замечания руководителя о маршруте и участнике группы

Сяткин Дмитрий - дисциплинирован, активен на биваках., коммуникабельный, доброжелательный. Физическая и техническая подготовка – хорошая, соответствует сложности маршрута. Вынослив, инициативен, обязанность заведующего по питанию выполнял ответственно, составлял меню группы предварительно опросив участников группы по предпочтениям к еде. Участвовал в приготовлении пищи. Рекомендуются для участия в пешеходных походах степенных, 1 кс.

Подпись / Ф.И.О. руководителя

( Стаценко И.В. )

Председатель МКК

( Грудинова Л.А. )

(подпись)

Штамп МКК « 10 » октября 20 22 г.





## Справка о зачёте прохождения туристского маршрута

48-22 ДЮТ

№ маршрутной книжки

Выдана туристу

**Боломожнов Илья Вадимович**

(Фамилия, Имя, Отчество)

Год, месяц	Туристский район	Вид маршрута	Способ передвижения	Протяжённость, км	Продолжительность, дн	Категория сложности	Руководство или участие
2022 г. июль	Западный Саян, хребет Борус	пешеходный	пешком	31/зачет 18.5	5	Первая степень сл. элементы 1кс. горный	участие

### Подробная нитка маршрута

с. Ермаковское – пгт. Шушенское – пос. Черемушки – визит-центр нац. парка «Шушенский бор» (авто) – пик Бол. Борус (восх. 2318м нум.) – визит-центр нац. парка «Шушенский бор» (пеш.) – пос. Черемушки – с. Ермаковское. (авто).

### Препятствия, определяющие категорию сложности маршрута

Вид препятствия	Наименование	Категория трудности	Характеристика препятствия
Гора 2318 м нум. – восхожд.	Пик Борус (гора Пойлова)	первая	Подъем по северо-западному кам.-травянистому склону +700 м, Длина 2 км. Выход на северо-западный гребень, движение по гребню до в. Малый Борус, затем подъем до в. Главный Борус Спуск – 700м Длина 3 км. Каменистый гребень до 20°, травянистый склон

Особые отметки МКК  
(изменение к.с., незачёт рук. и т.п.):

Замечания руководителя о маршруте и участнике группы

Боломожнов Илья - дисциплинирован, активен на биваках и во время движения группы по маршруту; коммуникабельный, доброжелательный. Физическая и техническая подготовка – хорошая, соответствует сложности маршрута. Вынослив, инициативен, внимателен к особенностям местности. Обязанность краеведа и картографа выполнял ответственно, участвовал в поиске информации по району путешествия, умеет работать с картой и компасом. Участвовал в заготовке дров на месте стоянки. Рекомендуются для участия в пешеходных походах степенных, 1 кс.

Подпись / Ф.И.О. руководителя

( Стаценко И.В. )

Председатель МКК

( Грудинова Л.А. )

(подпись)

Штамп МКК « 10 » октября 20 22 г.





## Справка о зачёте прохождения туристского маршрута

48-22 ДЮТ

№ маршрутной книжки

Выдана туристу

**Зверев Игорь Алексеевич**

(Фамилия, Имя, Отчество)

Год, месяц	Туристский район	Вид маршрута	Способ передвижения	Протяжённость, км	Продолжительность, дн	Категория сложности	Руководство или участие
2022 г. июль	Западный Саян, хребет Борус	пешеходный	пешком	31/зачет 18.5	5	Первая степень сл. элементы 1кс. горный	участие

### Подробная нитка маршрута

с. Ермаковское – пгт. Шушенское – пос. Черемушки – визит-центр нац. парка «Шушенский бор» (авто) – пик Бол. Борус (восх. 2318м нум.) – визит-центр нац. парка «Шушенский бор» (пеш.) – пос. Черемушки – с. Ермаковское. (авто).

### Препятствия, определяющие категорию сложности маршрута

Вид препятствия	Наименование	Категория трудности	Характеристика препятствия
Гора 2318 м нум. – восхожд.	Пик Борус (гора Пойлова)	первая	Подъем по северо-западному кам.-травянистому склону +700 м, Длина 2 км. Выход на северо-западный гребень, движение по гребню до в. Малый Борус, затем подъем до в. Главный Борус Спуск – 700м Длина 3 км. Каменистый гребень до 20°, травянистый склон

Особые отметки МКК  
(изменение к.с., незачёт рук. и т.п.):

Замечания руководителя о маршруте и участнике группы

Зверев Игорь - дисциплинирован, активен на биваках и во время движения группы по маршруту; коммуникабельный, доброжелательный. Физическая и техническая подготовка – хорошая, соответствует сложности маршрута. Вынослив, инициативен, внимателен к особенностям местности. Должность хронометриста выполнял на отлично, участвовал в поиске информации по району путешествия о сложных участка маршрута, Фиксировал время движения группы на маршруте. Рекомендуются для участия в пешеходных походах степенных, 1 кс.

Подпись / Ф.И.О. руководителя

( Стаценко И.В. )

Председатель МКК

( Грудинова Л.А. )

(подпись)

Штамп МКК

« 10 » октября 20 22 г.





## Справка о зачёте прохождения туристского маршрута

48-22 ДЮТ

№ маршрутной книжки

Выдана туристу

**Котов Илья Сергеевич**

(Фамилия, Имя, Отчество)

Год, месяц	Туристский район	Вид маршрута	Способ передвижения	Протяжённость, км	Продолжительность, дн	Категория сложности	Руководство или участие
2022 г. июль	Западный Саян, хребет Борус	пешеходный	пешком	31/зачет 18.5	5	Первая степень сл. элементы 1кс. горный	участие

### Подробная нитка маршрута

с. Ермаковское – пгт. Шушенское – пос. Черемушки – визит-центр нац. парка «Шушенский бор» (авто) – пик Бол. Борус (восх. 2318м нум.) – визит-центр нац. парка «Шушенский бор» (пеш.) – пос. Черемушки – с. Ермаковское. (авто).

### Препятствия, определяющие категорию сложности маршрута

Вид препятствия	Наименование	Категория трудности	Характеристика препятствия
Гора 2318 м нум. – восхожд.	Пик Борус (гора Пойлова)	первая	Подъем по северо-западному кам.-травянистому склону +700 м, Длина 2 км. Выход на северо-западный гребень, движение по гребню до в. Малый Борус, затем подъем до в. Главный Борус Спуск – 700м Длина 3 км. Каменистый гребень до 20°, травянистый склон

Особые отметки МКК  
(изменение к.с., незачёт рук. и т.п.):

Замечания руководителя о маршруте и участнике группы

Котов Илья - дисциплинирован, активен на биваках и во время движения группы по маршруту; коммуникабельный, доброжелательный. Внимателен, общителен, отзывчив, очень вынослив. Физическая и техническая подготовка – отличная, соответствует сложности маршрута. Обязанность рем мастера выполнял ответственно, на отлично, отлично знает устройство и принцип работы с крекингowymi палками, склонен самостоятельно проводить все виды ремонтов практически любого вида снаряжения. Запаслив, предусмотрителен. Рекомендуются для участия в пешеходных походах третьей ст. сл., 1 кс.

Подпись / Ф.И.О. руководителя

( Стаценко И.В. )

Председатель МКК

( Грудинова Л.А. )

(подпись)

Штамп МКК « 10 » октября 20 22 г.





## Справка о зачёте прохождения туристского маршрута

48-22 ДЮТ

№ маршрутной книжки

Выдана туристу

**Стаценко Вячеслав Игоревич**

(Фамилия, Имя, Отчество)

Год, месяц	Туристский район	Вид маршрута	Способ передвижения	Протяжённость, км	Продолжительность, дн	Категория сложности	Руководство или участие
2022 г. июль	Западный Саян, хребет Борус	пешеходный	пешком	31/зачет 18.5	5	Первая степень сл. элементы 1кс. горный	участие

### Подробная нитка маршрута

с. Ермаковское – пгт. Шушенское – пос. Черемушки – визит-центр нац. парка «Шушенский бор» (авто) – пик Бол. Борус (восх. 2318м нум.) – визит-центр нац. парка «Шушенский бор» (пеш.) – пос. Черемушки – с. Ермаковское. (авто).

### Препятствия, определяющие категорию сложности маршрута

Вид препятствия	Наименование	Категория трудности	Характеристика препятствия
Гора 2318 м нум. – восхожд.	Пик Борус (гора Пойлова)	первая	Подъем по северо-западному кам.-травянистому склону +700 м, Длина 2 км. Выход на северо-западный гребень, движение по гребню до в. Малый Борус, затем подъем до в. Главный Борус Спуск – 700м Длина 3 км. Каменистый гребень до 20°, травянистый склон

Особые отметки МКК  
(изменение к.с., незачёт рук. и т.п.):

Замечания руководителя о маршруте и участнике группы

Стаценко Вячеслав – дисциплинирован, активен на биваках, и во время движения группы по маршруту; умеет работать с картой и компасом, хорошо владеет навигационными приборами; развито пространственное мышление, внимателен, общителен, отзывчив. Физическая и техническая подготовка – отличная, соответствует маршруту; обязанность эколога выполнял ответственно, на отлично, рассказывал группе о растительном и животном мире заповедника, участвовал в разработке маршрута и прокладывал его по карте. Рекомендуются для участия в пешеходных походах третьей ст. сл., 1 кс.

Подпись / Ф.И.О. руководителя

( Стаценко И.В. )

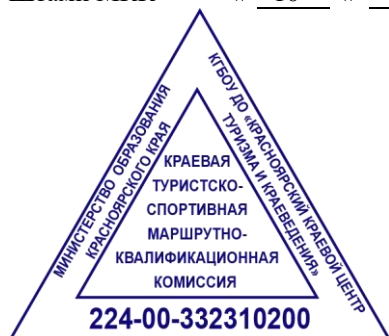
Председатель МКК

( Грудинова Л.А. )

(подпись)

Штамп МКК

« 10 » октября 20 22 г.





## Справка о зачёте прохождения туристского маршрута

48-22 ДЮТ

№ маршрутной книжки

Выдана туристу

**Сяткина Елена Эдуардовна**

(Фамилия, Имя, Отчество)

Год, месяц	Туристский район	Вид маршрута	Способ передвижения	Протяжённость, км	Продолжительность, дн	Категория сложности	Руководство или участие
2022 г. июль	Западный Саян, хребет Борус	пешеходный	пешком	31/зачет 18.5	5	Первая степень сл. элементы 1кс. горный	участие

### Подробная нитка маршрута

с. Ермаковское – пгт. Шушенское – пос. Черемушки – визит-центр нац. парка «Шушенский бор» (авто) – пик Бол. Борус (восх. 2318м нум.) – визит-центр нац. парка «Шушенский бор» (пеш.) – пос. Черемушки – с. Ермаковское. (авто).

### Препятствия, определяющие категорию сложности маршрута

Вид препятствия	Наименование	Категория трудности	Характеристика препятствия
Гора 2318 м нум. – восхожд.	Пик Борус (гора Пойлова)	первая	Подъем по северо-западному кам.-травянистому склону +700 м, Длина 2 км. Выход на северо-западный гребень, движение по гребню до в. Малый Борус, затем подъем до в. Главный Борус Спуск – 700м Длина 3 км. Каменистый гребень до 20°, травянистый склон

Особые отметки МКК  
(изменение к.с., незачёт рук. и т.п.):

Замечания руководителя о маршруте и участнике группы

Сяткина Елена Эдуардовна – дисциплинирована, активна на биваках и во время движения группы по маршруту; внимательна, общительна, отзывчива. Физическая и техническая подготовка – хорошая, соответствует сложности маршрута; обязанность метеоролога выполняла ответственно, своевременно был составлен метеорологический прогноз на время похода. Ежедневно корректировали через сотовую связь. Рекомендуется для участия в пешеходных походах третьей ст. сл.

Подпись / Ф.И.О. руководителя

( **Стаценко И.В.** )

Председатель МКК

( **Грудинова Л.А.** )

(подпись)

Штамп МКК « 10 » октября 20 22 г.







## Справка о зачёте прохождения туристского маршрута

48-22 ДЮТ

№ маршрутной книжки

Выдана туристу

**Рубан Данил Андреевич**

(Фамилия, Имя, Отчество)

Год, месяц	Туристский район	Вид маршрута	Способ передвижения	Протяжённость, км	Продолжительность, дн	Категория сложности	Руководство или участие
2022 г. июль	Западный Саян, хребет Борус	пешеходный	пешком	31/зачет 18.5	5	Первая степень сл. элементы 1кс. горный	участие

### Подробная нитка маршрута

с. Ермаковское – пгт. Шушенское – пос. Черемушки – визит-центр нац. парка «Шушенский бор» (авто) – пик Бол. Борус (восх. 2318м нум.) – визит-центр нац. парка «Шушенский бор» (пеш.) – пос. Черемушки – с. Ермаковское. (авто).

### Препятствия, определяющие категорию сложности маршрута

Вид препятствия	Наименование	Категория трудности	Характеристика препятствия
Гора 2318 м нум. – восхожд.	Пик Борус (гора Пойлова)	первая	Подъем по северо-западному кам.-травянистому склону +700 м, Длина 2 км. Выход на северо-западный гребень, движение по гребню до в. Малый Борус, затем подъем до в. Главный Борус Спуск – 700м Длина 3 км. Каменистый гребень до 20°, травянистый склон

Особые отметки МКК  
(изменение к.с., незачёт рук. и т.п.):

Замечания руководителя о маршруте и участнике группы

Рубан Данил – дисциплинирован, активен на биваках и во время движения группы по маршруту; умеет работать с картой и компасом, хорошо владеет навигационными приборами, развито пространственное мышление; внимателен, общителен, отзывчив. Физическая и техническая подготовка – отличная, очень вынослив. Должность краеведа выполнял ответственно, на отлично, рассказывал группе о заповеднике, а также историю развития Шушенского района, участвовал в разработке маршрута и прокладывал его по карте. Рекомендуются для участия в пешеходных походах – третьей ст. сл., 1 кс.

Подпись / Ф.И.О. руководителя

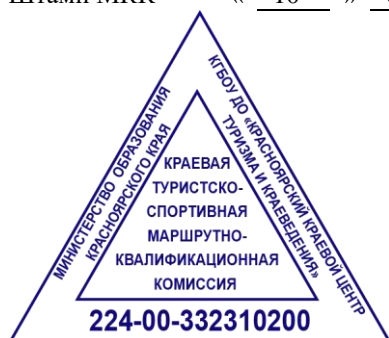
( Стаценко И.В. )

Председатель МКК

( Грудинова Л.А. )

(подпись)

Штамп МКК « 10 » октября 20 22 г.





## Справка о зачёте прохождения туристского маршрута

48-22 ДЮТ

№ маршрутной книжки

Выдана туристу

**Сяткина Анна Юрьевна**

(Фамилия, Имя, Отчество)

Год, месяц	Туристский район	Вид маршрута	Способ передвижения	Протяжённость, км	Продолжительность, дн	Категория сложности	Руководство или участие
2022 г. июль	Западный Саян, хребет Борус	пешеходный	пешком	31/зачет 18.5	5	Первая степень сл. элементы 1кс. горный	участие

### Подробная нитка маршрута

с. Ермаковское – пгт. Шушенское – пос. Черемушки – визит-центр нац. парка «Шушенский бор» (авто) – пик Бол. Борус (восх. 2318м нум.) – визит-центр нац. парка «Шушенский бор» (пеш.) – пос. Черемушки – с. Ермаковское. (авто).

### Препятствия, определяющие категорию сложности маршрута

Вид препятствия	Наименование	Категория трудности	Характеристика препятствия
Гора 2318 м нум.– восхожд.	Пик Борус (гора Пойлова)	первая	Подъем по северо-западному кам.-травянистому склону +700 м, Длина 2 км. Выход на северо-западный гребень, движение по гребню до в. Малый Борус, затем подъем до в. Главный Борус Спуск – 700м Длина 3 км. Каменистый гребень до 20°, травянистый склон

Особые отметки МКК  
(изменение к.с., незачёт рук. и т.п.):

Замечания руководителя о маршруте и участнике группы

Сяткина Анна - дисциплинирована, активна на биваках и во время движения группы по маршруту. Внимательна, общительна, отзывчива. Физическая и техническая подготовка – отличная, соответствует сложности маршрута. Должность помощника эколога выполняла ответственно, на отлично, рассказывала о растительном мире заповедника, на маршруте. Рекомендуются для участия в пешеходных походах третьей ст. сл.

Подпись / Ф.И.О. руководителя

( Стаценко И.В. )

Председатель МКК

( Грудинова Л.А. )

(подпись)

Штамп МКК « 10 » октября 20 22 г.

