

МУНИЦИПАЛЬНОЕ БЮДЖЕТНОЕ УЧРЕЖДЕНИЕ ДОПОЛНИТЕЛЬНОГО ОБРАЗОВАНИЯ

«Ермаковский центр дополнительного образования»

Красноярский край, Ермаковский район, с. Ермаковское, ул. Щетинкина -11,
тел: 8(39138) -2-12-22, 8(39138) – 2-48 – 98, электронная почта: ermcdo@mail.ru

Согласовано:

Заместитель директора по УВР

_____ О.В. Новикова

Утверждаю:

Директор МБУДО «Ермаковский центр
дополнительного образования»

_____ Л.А. Веселова

**Контрольно-измерительные материалы
в рамках проведения промежуточной аттестации
по дополнительной общеобразовательной общеразвивающей программе
«Пеший туризм»
3 год обучения**

Тестирование

Ф.И.О обучающегося _____



Туристско-спортивная подготовка

1) О каком виде спорта идет речь?

«Походы по маршрутам определённой категории сложности, а также участие в чемпионатах по этим походам и в соревнованиях по технике туризма».

Ответ: _____

2) О каком виде спорта идет речь?

«Преодоление дистанции по пересеченной местности по карте и компасу, проводятся соревнования как днем, так и ночью».

Ответ: _____

3) Из предложенного списка разделите походное снаряжение на «Личное», «Групповое» и «Специальное»:

Солнцезащитные очки, насос, дюбель-шток, кружка, рюкзак, спальник, палатка, коврик, тент для кухни, спички, хобба, лыжи, поварешка, мочалка, котел, дождевик, рукавицы, альпеншток, веревка, карабин, гантели, фонарик налобный, сухое горючее, термос стеклянный, ботинки, кошки, нож, фонарики (бахилы), жумар, тросик, тарелка, весло, карта, термос металлический, ложка, треккинговые палки, куртка, штаны, накомарник, спусковое устройство, косынка, роликовый блок, шапка теплая, губка для посуды, бинокль.

Личное	Групповое	Специальное
_____	_____	_____
_____	_____	_____
_____	_____	_____
_____	_____	_____
_____	_____	_____
_____	_____	_____
_____	_____	_____

4) Прочитайте название узлов:

Названия: Восьмерка, булинь, прусик, прямой, встречный, двойной провод, контрольный, проводник.

Изобразите схему завязывания каждого из них.

1. _____ 2. _____ 3. _____ 4. _____

5. _____ 6. _____ 7. _____ 8. _____

5) Выберите тип или типы палаток, наиболее часто используемой в спортивном туризме:



а). Штурмовая



б). Треккинговая



в). Экспедиционная



г). Армейская



д). Кемпинговая

б) О каком снаряжении идет речь:

«Специальное устройство позволяющее передвигаться по веревке вверх»,
(Опишите механику и принцип работы).

Ответ: _____

_____.

7) Для преодоления каких препятствий используют судейские перила на переправе:

- | | | |
|-------------------|------------------|-------------|
| 1. Река | 5. Скалы | 8. Болото |
| 2. Травяной склон | 6. Осыпной склон | 9. Бурелом |
| 3. Снежный склон | 7. Ледник | 10. Снежник |
| 4. Курумник | | |

8) Укажите диаметр страховочной веревки:

- а) 6 мм б) 8-9 мм в) 10-12 мм

9) Назовите предмет специального туристского снаряжения:

«Два металлических кольца соединенных в звено, имеющих стопорный рог».

Ответ: _____

10) Подчеркните предметы личного рем набора:

Отвертка, напильник, кусок ткани капроновый, надфиль, бинт, кусок ткани х/б, солнцезащитные очки, нитки капрон, кружка, проволока, булавка английская, иголка малая, плоскогубцы, иголка большая, резинка, бутылка для питьевой воды, стропа, карандаш, веревочка, шило, нитки х/б, пластырь перцовый, изолента, подзорная труба, скотч, штаны синтепоновые, суперклей, ложка, прищепка, крем от солнца, тара под ремнабор, ножницы, наперсток.

11) Из нижеприведенных продуктов подчеркните подходящие для «перекуса» группы в 5-7-дневном походе:

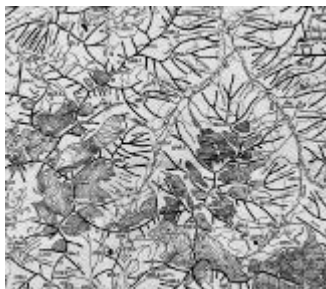
Мороженое, печенье, крупы, макароны отварные, пирожные, бананы, яблоки, макароны, пряники, карамель, масло сливочное, паштет консервированный, хлеб, вареный картофель, сгущенка, соль, чай, яйца вареные, арбуз, сахар, молоко пастеризованное, шпроты, персики, сухари, сухофрукты, сыр, яйца сырые, шоколад (плитка).

12) Дистанция соревнований по туристскому многоборью это:

- а) Площадка, предназначенная для наблюдения зрителями за действиями участников соревнований.
б) Участок естественного и (или) искусственного рельефа между стартовой и финишной линией с комплексом судейского оборудования.
в) Точка крепления специального снаряжения.

Топография и ориентирование

1) Распределите наименование носителей информации о местности в соответствии с изображениями:



А _____



Б _____



В _____



Г _____

Наименования: Топографическая карта, спортивная карта, космический фотоснимок, орографическая схема.

2). Сколько градусов широты между параллелями «миллионной» карты:

а) 4

б) 2

в) 6

3). Сколько градусов долготы между меридианами «миллионной» карты:

а) 2

б) 4

в) 6

4) Найдите на рисунках соответствующие названиям формы рельефа:



А. _____



Б. _____



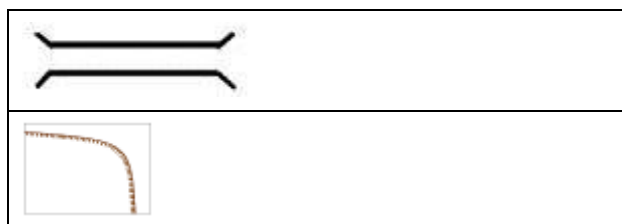

В. _____


















Г. _____

Варианты: хребет и лощина, котловина, гора, седловина.

5). Впишите названия топографических знаков:










<p>•100,5</p>

КЛЮЧ К ТЕСТОВЫМ ЗАДАНИЯМ

3 ГОД ОБУЧЕНИЯ

Туристско-спортивная подготовка

- 1) Ориентирование. *Правильный ответ: 1 балл.*
- 2) **Личное:** солнцезащитные очки, кружка, рюкзак, тарелка, спальник, коврик, ложка, спички, хобба, лыжи, мочалка, дождевик, рукавицы, ботинки, нож, фонарики (бахилы), фонарик налобный, куртка, треккинговые палки, штаны, накомарник, косынка, шапка. **Групповое:** палатка, тент для кухни, сухое горючее, спички, поварешка, котел, веревка, нож, тросик, карта, термос металлический, губка для посуды, бинокль. **Специальное:** Жумар, весло, насос, кошки, альпеншток, карабин, термос стеклянный, гантели.
1 ответ – балл, итого баллов.
- 3) 1.Восьмерка; 2.Двойной проводник; 3.Контрольный; 4.Прусик; 5.Булинь; 6.Прямой; 7.Проводник; 8.Встречный. *1 ответ – 1 балл, итого 8 баллов.*
- 5) Ответ: «». *Правильный ответ: балл.*
- 6) Ответ: «». *Правильный ответ: балл.*
- 7) восьмерка проводник «рогатая». *Правильный ответ: балл.*
- 8) Скалы, каменистый осыпной склон, ледовый склон. *1 ответ – 1 балл, итого 3 балла.*
- 9) Ответ: «В». *Правильный ответ: 1 балл.*
- 10) Ответ: . *Правильный ответ с описанием : 2 балла.*
- 11) Кусок ткани капроновый, кусок ткани х/б, нитки капроновые, проволока, иголка малая, резинка, стропа, веревочка, нитки х/б, изолента, скотч, суперклей, прищепка, тара под ремнабор, наперсток.
1 ответ – балла, итого балла.
- 12) Печенье, яблоки, пряники, карамель, хлеб, сгущенка, соль, чай, сахар, сахара, сухофрукты. *1 ответ – балл, итого баллов.*

Общее максимальное количество баллов:

Топография и ориентирование.

1) а) Орфографическая схема; б) Космический фотоснимок; в) Топографическая карта; г). Спортивная карта. *1 ответ – балл, итого балла.*

2) Ответ: . *Правильный ответ: 1 балл.*




3) Ответ: « ». *Правильный ответ: 1 балл.*

4) Ответ: « ». *Правильный ответ: 1 балл.*

5) Ответ: . *1 ответ – 1 балл, итого 2 балла.*

6) а) Гора б) Хребет и лощина в) Седловина г) Котловина
1 ответ – 1 балл, итого 4 балла.

5)

	Лес		Каменный мост
	Бурелом		Обрыв
	Ж/д мост		Болото
	Овраг		Лесная дорога
	Озеро		Лиственное дерево
	Канавы		Луг
	Шоссе с телеграфной линией		Родник
	Каменистая поверхность		Заросли кустарников
	Жилые и нежилые строения		Хвойное дерево
	Пески		Отметка высоты

1 ответ – 1, итого баллов